

檔 號：

保存年限：

教育部 函

機關地址：100217 臺北市中正區中山南路5號
承辦人：涂芳瑜
電話：(02)7736-6069
電子信箱：sophietu@mail.moe.gov.tw

受文者：國立臺北大學

發文日期：中華民國114年2月10日
發文字號：臺教秘(一)字第1140011946號
速別：普通件
密等及解密條件或保密期限：

附件：原住民族委員會函文、附件1、附件3、附件2 (附件一 A095G0000Q0000000_ A09000000E_1140011946_senddoc1_Attach1.PDF、附件二 A095G0000Q0000000_ A09000000E_1140011946_senddoc1_Attach2.pdf、附件三 A095G0000Q0000000_ A09000000E_1140011946_senddoc1_Attach3.pdf、附件四 A095G0000Q0000000_ A09000000E_1140011946_senddoc1_Attach4.pdf)

主旨：原住民族委員會檢送花蓮縣萬榮鄉馬遠部落及臺東縣太麻里鄉魯巴卡茲部落部落原住民族土地或部落範圍土地範圍公告1份(含附件)，請查照。

說明：依據原住民族委員會114年1月24日原民土字第11400035312號函辦理。

正本：部屬機關(構)及國立大專校院(含附設醫院、農林場)、國家運動訓練中心、國家運動科學中心

副本：

國立臺北大學



1140501448 114/02/10



檔 號：
保存年限：

原住民族委員會 函

地址：新北市新莊區中平路439號北棟14樓

聯絡人：科員張聖昱

聯絡電話：02-89953304

傳真電話：02-85211790

電子郵件：holy0523@cip.gov.tw

受文者：教育部

發文日期：中華民國114年1月24日

發文字號：原民土字第11400035312號

速別：普通件

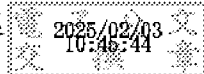
密等及解密條件或保密期限：

附件：如主旨 (114L00P000540_11400035312_114D2001585-01.pdf、
114L00P000540_11400035312_114D2001586-01.pdf、
114L00P000540_11400035312_114D2001588-01.pdf)


主旨：檢送花蓮縣萬榮鄉馬遠部落及臺東縣太麻里鄉魯巴卡茲部落部落原住民族土地或部落範圍土地範圍公告1份（含附件），請惠予轉知所屬，請查照。

正本：行政院各部會行處署、各縣市政府（含各直轄市及金門、連江兩縣）





副本：本會土地管理處

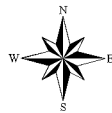


臺東縣太麻里鄉魯巴卡茲部落原住民族土地或部落範圍土地劃設範圍圖



圖例

-  邊界
-  公有地 (原住民族傳統領域土地)
面積1452.91公頃
-  私有地(面積19.32公頃)
-  公有原住民保留地(面積499.31公頃)



0 0.4 0.8 1.6 公里

原住民族委員會

A095G0000Q0000000_A09000000E_1140011946_senddoc1_Attach2.pdf

說明

1. 本案係由臺東縣太麻里鄉北里社區發展協會提出申請劃設魯巴卡茲部落
2. 原住民族基本法第21條適用範圍限於原住民族土地或部落範圍土地之公有土地


檔 號：

保存年限：

原住民族委員會 公告

發文日期：中華民國114年1月24日

發文字號：原民土字第11400035311號



訂
章
線
主旨：劃設花蓮縣萬榮鄉馬遠部落及臺東縣太麻里鄉魯巴卡茲部落原住民族土地或部落範圍土地。


依據：原住民族土地或部落範圍土地劃設辦法第10條第1項第3款。

公告事項：




- 一、原住民族基本法第21條適用範圍限於原住民族土地或部落範圍土地之公有土地。
- 二、花蓮縣萬榮鄉馬遠部落及臺東縣太麻里鄉魯巴卡茲部落原住民族土地或部落範圍土地劃設範圍詳如附件。本案另載於本會全球資訊網站網頁（www.cip.gov.tw）。


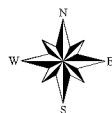
主任委員 **曾 智 勇**
Ljaucu · Zingrur

花蓮縣萬榮鄉馬遠部落原住民族土地或部落範圍土地劃設範圍圖



圖例

-  公有地(原住民族傳統領域土地, 面積71503.63公頃)
-  私有地(面積652.38公頃)
-  公有原住民保留地(面積1109.55公頃)



原住民族委員會

A095G0000Q0000000_A09000000E_1140011946_senddoc1_Attach4.pdf

說明

1. 本案係由花蓮縣萬榮鄉公所協助轄內馬遠部落提出申請劃設
2. 原住民族基本法第21條適用範圍限於原住民族土地或部落範圍土地之公有土地